Département du Tarn

COMMUNE DE BRENS

lieu dit "Roudoulou"

Plan de situation

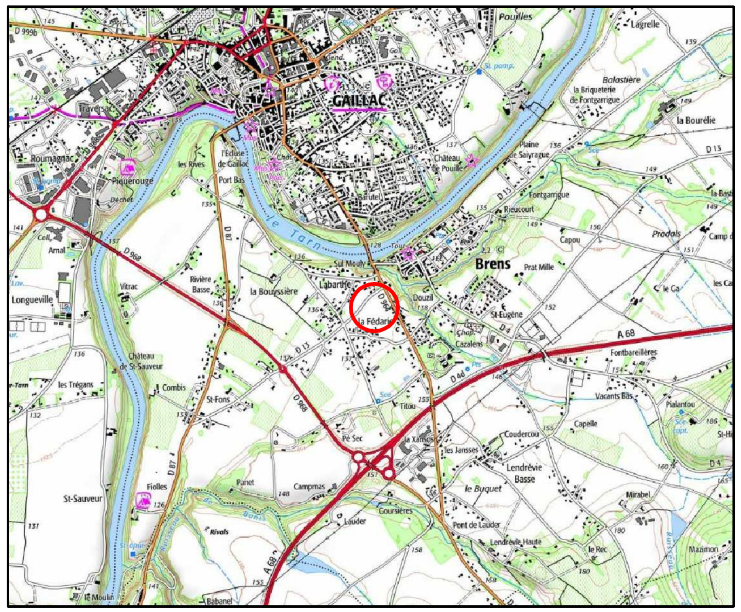

Lotissement "Les jardins de Lola"

PLAN DU LOT N°39

superficie: 600 m²

Echelle 1/200

DOSSIER : 18_055	Fichier : 18_055_D_8.dwg		Report : AS

Ind.	Date :	Modifications
0	10/09/2019	Elaboration plan de vente
1	06/10/2021	Mise à jour plan de vente
2	26/04/2022	Ajout borne de division
3	12/05/2022	Mise à jour plan de vente
4	06/07/2022	Récolement des réseaux

Gexia Foncier GÉOMÈTRE-EXPERT

HECTARE URBANISME DURABLE

Maitre d ouvrage :
HECTARE
45 rue Garance
31670 LABEGE

Tel: 05 34 24 34 00

SARL GEXIA FONCIER EXPERT

Siège social
209 Rue Jean Bart - Bât. agora 1b - 31670 LABEGE
Tél: 05.62.57.96.34 - Fax: 05.81.33.20.39

Bureau secondaire
19 rue du Commandant Cousteau - 33100 Bordeaux
Tél: 05.56.64.51.63 - Fax: 05.81.33.20.39

PLAN DE VENTE PROVISOIRE

LOT N° 39

VENTE A M. .....

DESIGNATION CADASTRALE		
Section : F	Surface de plancher :	125 m²
Numéro : 1322	Emprise au sol:	300 m²
	Superficie du lot :	600 m²

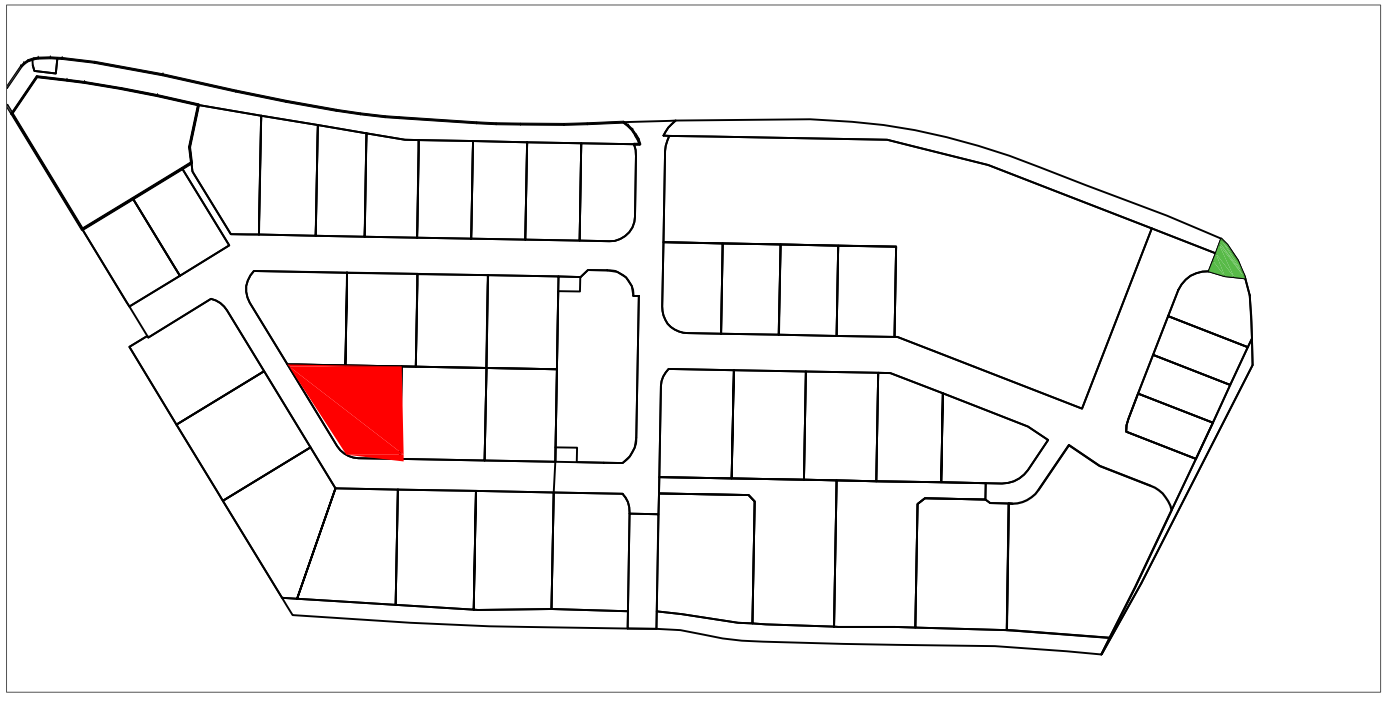

PLAN DE MASSE

Position du lot

PLAN DE VENTE
ECHELLE 1/200

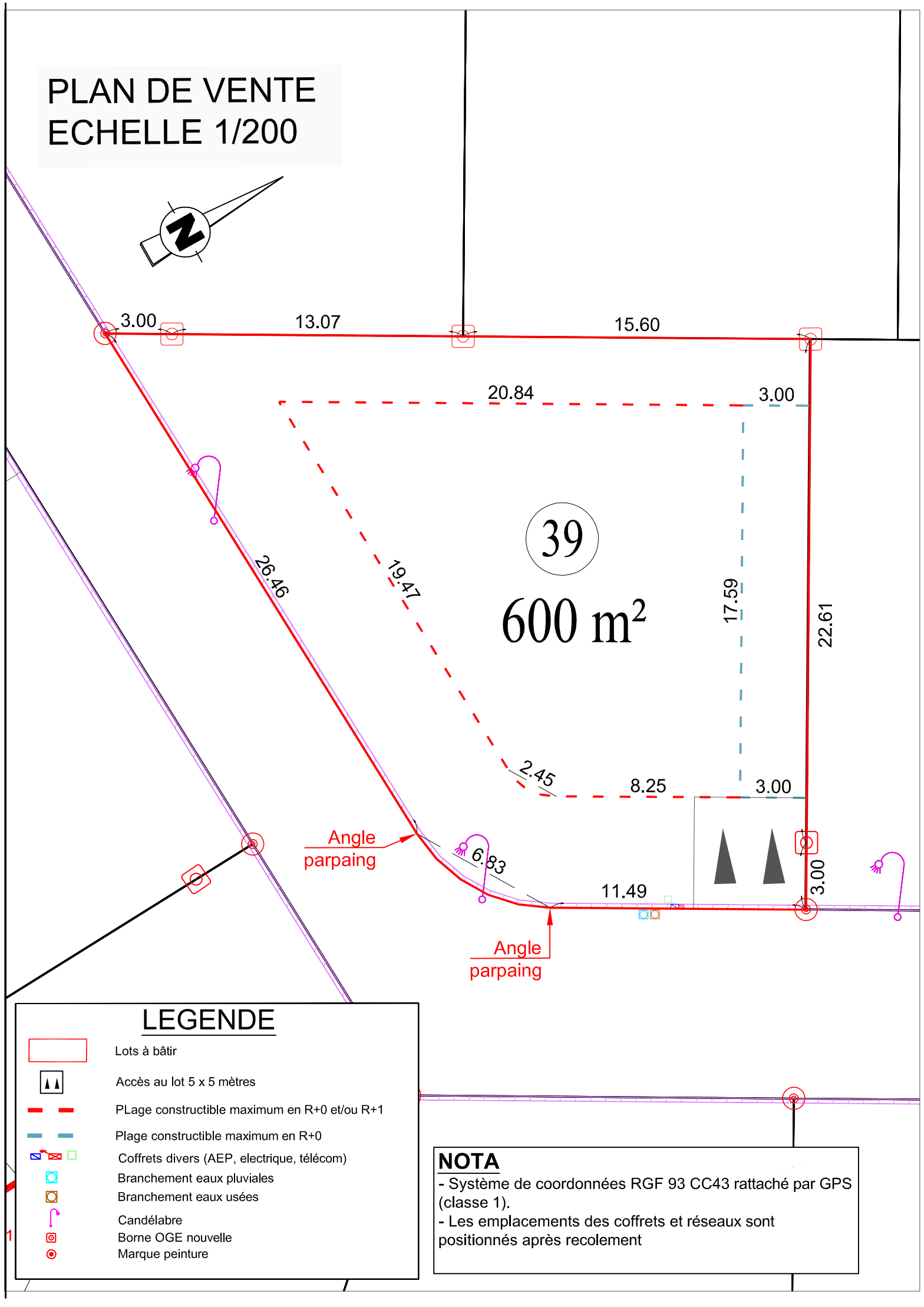

LEGENDE

- Lots à bâtir
- Accès au lot 5 x 5 mètres
- PLage constructible maximum en R+0 et/ou R+1
- Plage constructible maximum en R+0
- Coffrets divers (AEP, electrique, télécom)
- Branchement eaux pluviales
- Branchement eaux usées
- Candélabre
- Borne OGE nouvelle
- Marque peinture

NOTA

- Système de coordonnées RGF 93 CC43 rattaché par GPS (classe 1).
- Les emplacements des coffrets et réseaux sont positionnés après recolement